

KRAJ

CHODNÍK		
STÁVAJÍCÍ OBJEKT	ZATRAVNĚNÍ	ZATRAVNĚNÍ
město Kopřivnice [599565]; k. ú. Kopřivnice [669393]		
kraj MORAVSKOSLEZSKÝ, okres NOVÝ Jičín		

OSA 01

## VÝŠKOVÉ POMĚRY

### ZMĚNA PŘÍČ. SKLONU

## KÓTY NIVELETY

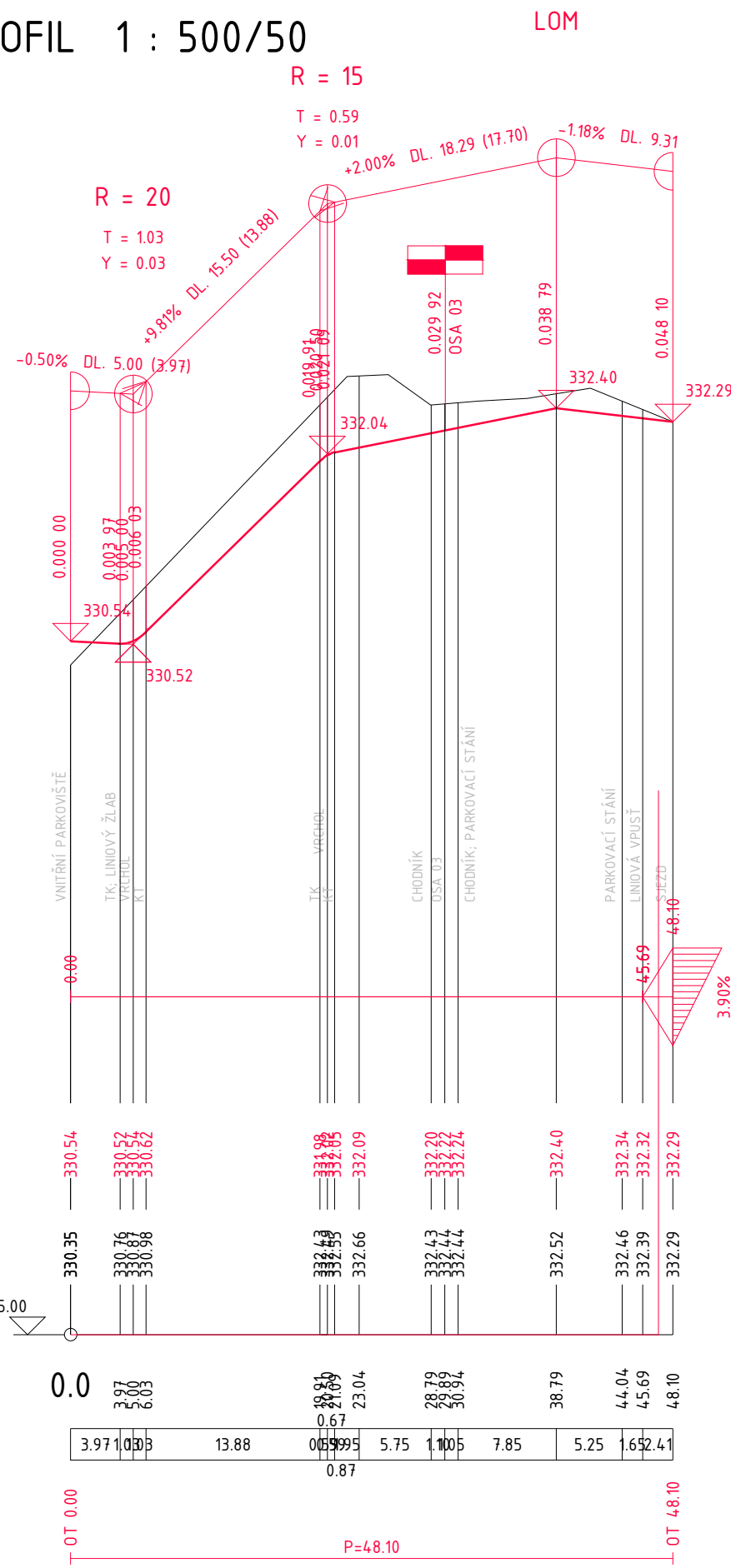
## KÓTY TERÉNU

### SROVNÁVACÍ ROVINA

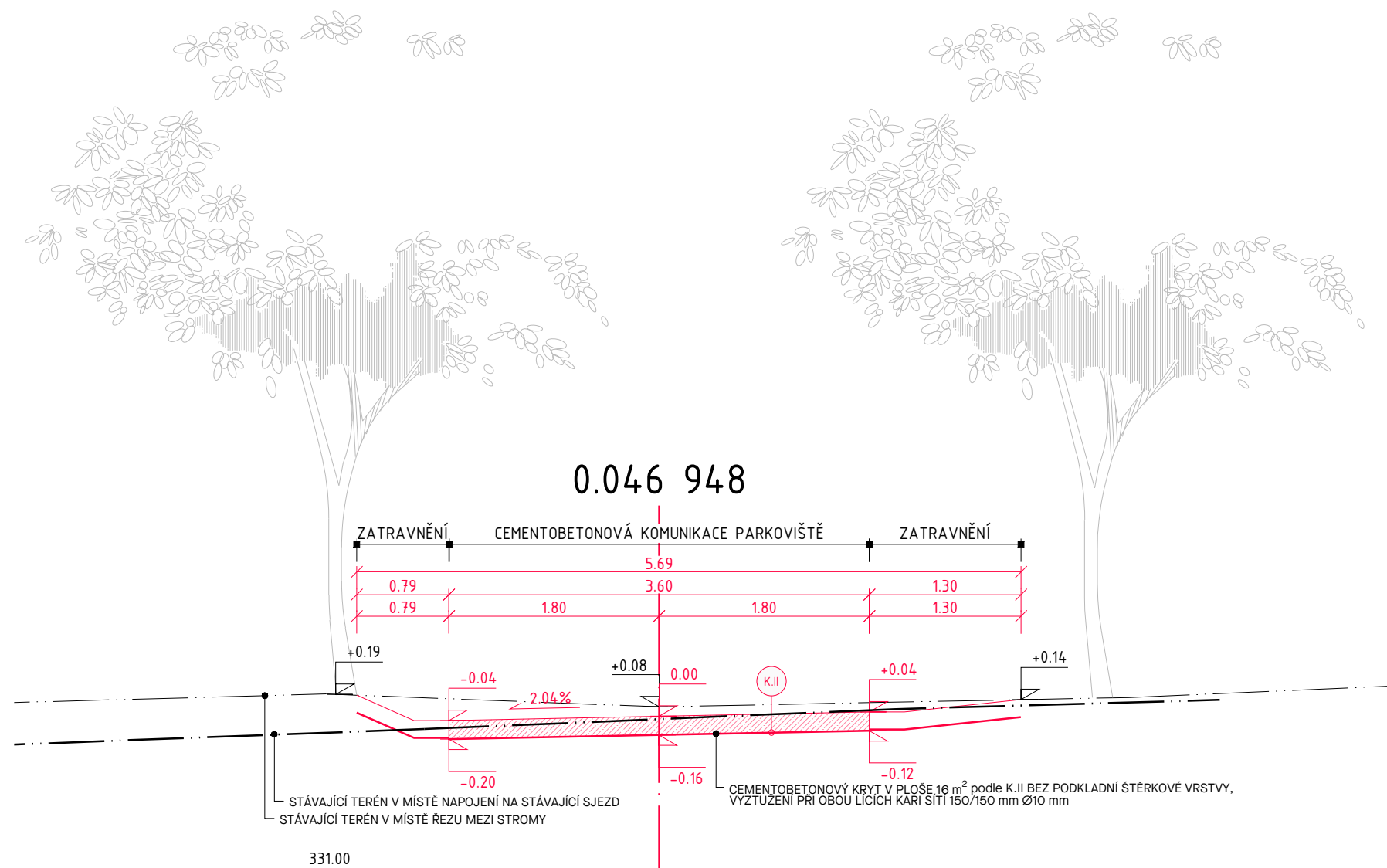
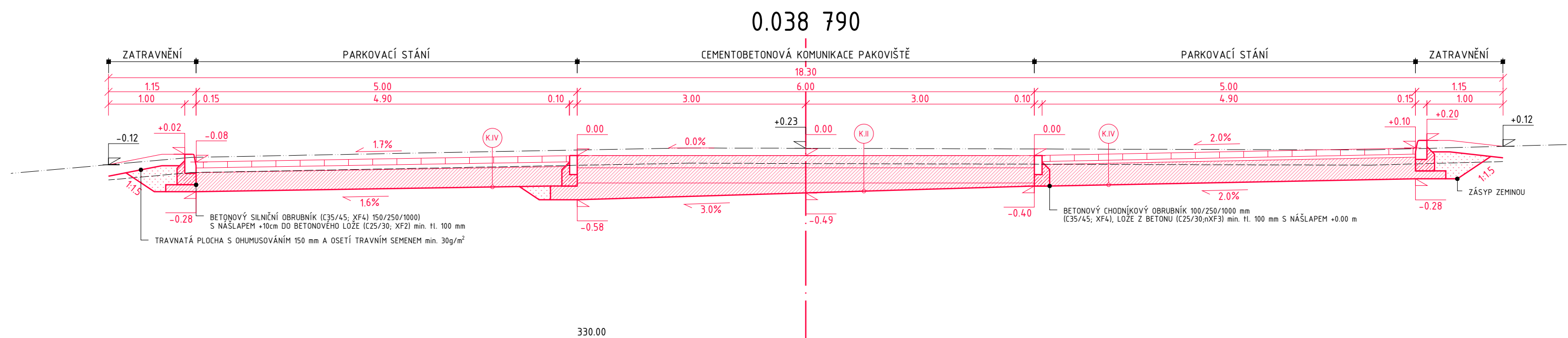
## STANIČENÍ

VZDÁLENOST PŘ. ŘEZŮ

## SMĚROVÉ POMĚRY



## VZOROVÉ ŘEZY



PROJEKTOVÁ DOKUMENTACE SLOUŽÍ VÝHRADNĚ PRO ÚČELY STAVEBNÍHO POVOLENÍ A NESLOUŽÍ K REALIZACI STAVBY.  
K REALIZACI STAVBY JSOU UTNĚ PROJEKTOVÁ DOKUMENTACE PRO PROVÁDĚNÍ STAVBY  
A NAVAZUJÍCÍ STUPNĚ PROJEKTOVÉ DOKUMENTACE, TJ. REALIZAČNÍ A VÝROBNÍ PROJEKTOVÁ DOKUMENTACE.



# LAPLAN

LAPLAN a.s., Cejl 504/38, 602 00 Brno  
IČO: 292 01 691, laplan.cz  
ID datové schránky: f9umfsq

0.000 = 333.67 m n. m. - B.p.v. /1np/  
330.54 m n. m. - B.p.v. /1pp/  
332.49 m n. m. - B.p.v. /vstup/

Rekonstrukce přístavby ZŠ Náměstí na byty – projektová dokumentace - III

Název stavby

město Kopřivnice [599565]; k. ú. Kopřivnice [669393]; p.č. 1947/1, 1949, 1951

Místo

Město Kopřivnice, Štefáníkova 1163/12, 742 21 Kopřivnice, IČ 002 98 077

Stavebník

---

SO.05.1\_Zpevněné plochy neveřejné; SO.05.2\_Zpevněné plochy veřejné

Stavební objekt

D.1.5.\_Objekty pozemních komunikací, včetně propustků

Část dokumentace

společné povolení

Stupeň dokumentace

Podélný profil osa 01 a vzorové fezy

	1:500/50;1:50	3xA4; 630x297mm
--	---------------	-----------------

Název výkresu	Měřítko	Formát
03	00	listopad 2023
Číslo výkresu	Revize	Datum
03		Kótováno
		07_2302
		Číslo zakázky
		Sada

Ing. Marián Varjú

Projektant HIP

Ing. Lucie Kyceltová

Vypracova

Ing. Miroslav Patočka, Ph.D.

Odpovědný projektant